





# PLANO DIRETOR DE LAJEDO




## MACROZONA RURAL USO DO SOLO RECOMENDADO





### CONVENÇÕES

-  Limite Municipal
-  Rede Hidrográfica
-  Estrada Pavimentada
-  Povoado

### LEGENDA

#### Macrozona Rural - Uso Recomendado

-  Pastagens plantadas
-  Terras agricultáveis de potencial restrito
-  Terras agricultáveis de bom potencial

-  Área para Aterro Sanitário (Lat. 36° 16'; Long. 8 40')
-  Área de Proteção de Aquíferos Subterrâneos
-  Proteção de Nascentes (Código Florestal e Lei Estadual)
-  Macrozona Urbana

P.02/07

ESCALA: 1/100.000

